Ukraine

Amtssprache

Ukrainisch

Fläche

603.700 (darunter 26.080 km² AR Krim und 864 km² Stadt Sewastopol) km²

Einwohnerzahl

42.101.650, ohne AR Krim und Stadt Sewastopol (1. März 2019)[1]

Bevölkerungsdichte

71 Einwohner pro km²

Bevölkerungs-entwicklung

▼ –0,41 %[2] (2017)

Bruttoinlandsprodukt

- Total (nominal) 130,8 Milliarden USD (57.)
- Total (KKP) 390,34 Milliarden USD (49.)
- BIP/Einw. (nom.) 3.095 USD (128.)
- BIP/Einw. (KKP) 9.283 USD (111.)

2018[3]

Index der menschlichen Entwicklung

▲ 0,751 (88.) (2018)[4]

HELMUT SCHMIDT UNIVERSITÄT

Prof. Dr. August Pradetto

Die Ukraine-Krise, Russland und der neue Ost-West-Konflikt: Gibt es Lösungsmöglichkeiten?

Universität Hamburg, 16. Januar 2020

Die wichtigsten Ereignisse und Entwicklungen in 2019

Konflikt im Osten
Deeskalation

Außenpolitik
NATO, EU und Russland

Innenpolitik
Präsidenten- und Parlamentswahlen

Innenpolitik

Präsidenten- und Parlamentswahlen

Erste Runde der ukrainischen Präsidentschaftswahlen

gewonnene Wahlbezirke und Wahlergebnisse vom 31. März 2019

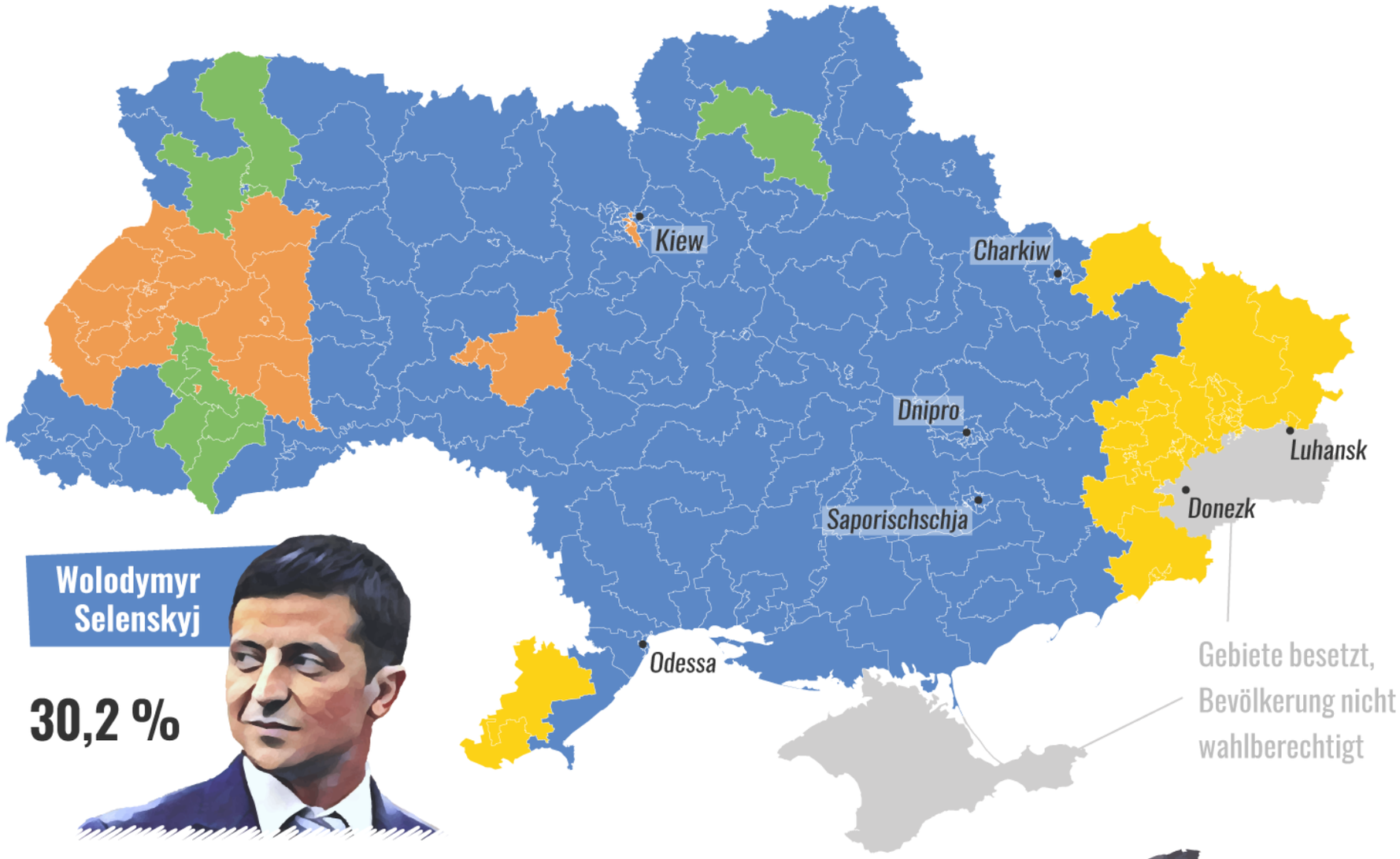

Stichwahl um das ukrainische Präsidentenamt

gewonnene Wahlbezirke und Wahlergebnisse vom 21. April 2019

24,5 %

Petro Poroschenko

73,2 %

Wolodymyr Selenskyj

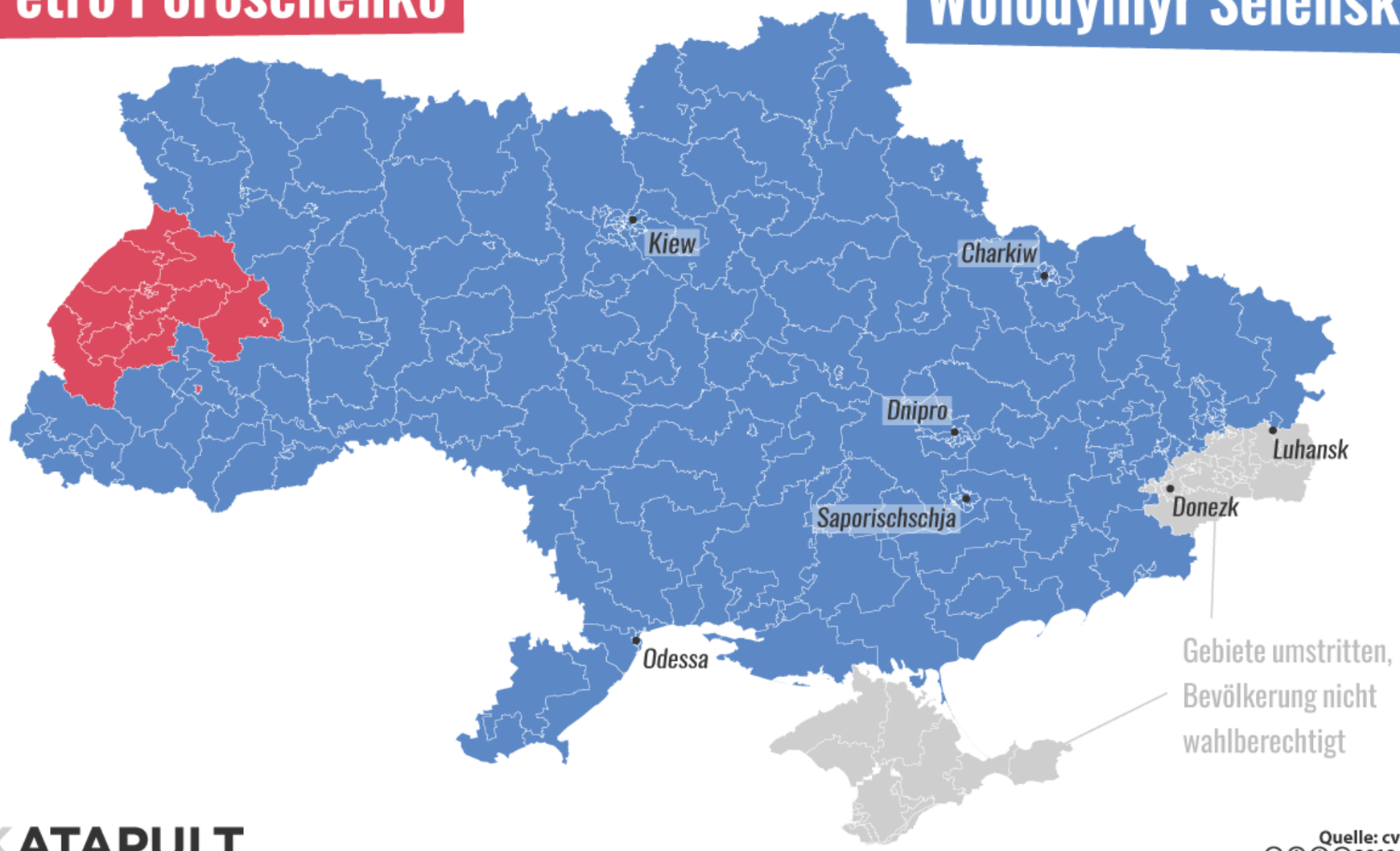

KATAPULT

Quelle: cvk.gov.ua

2019 Katapult

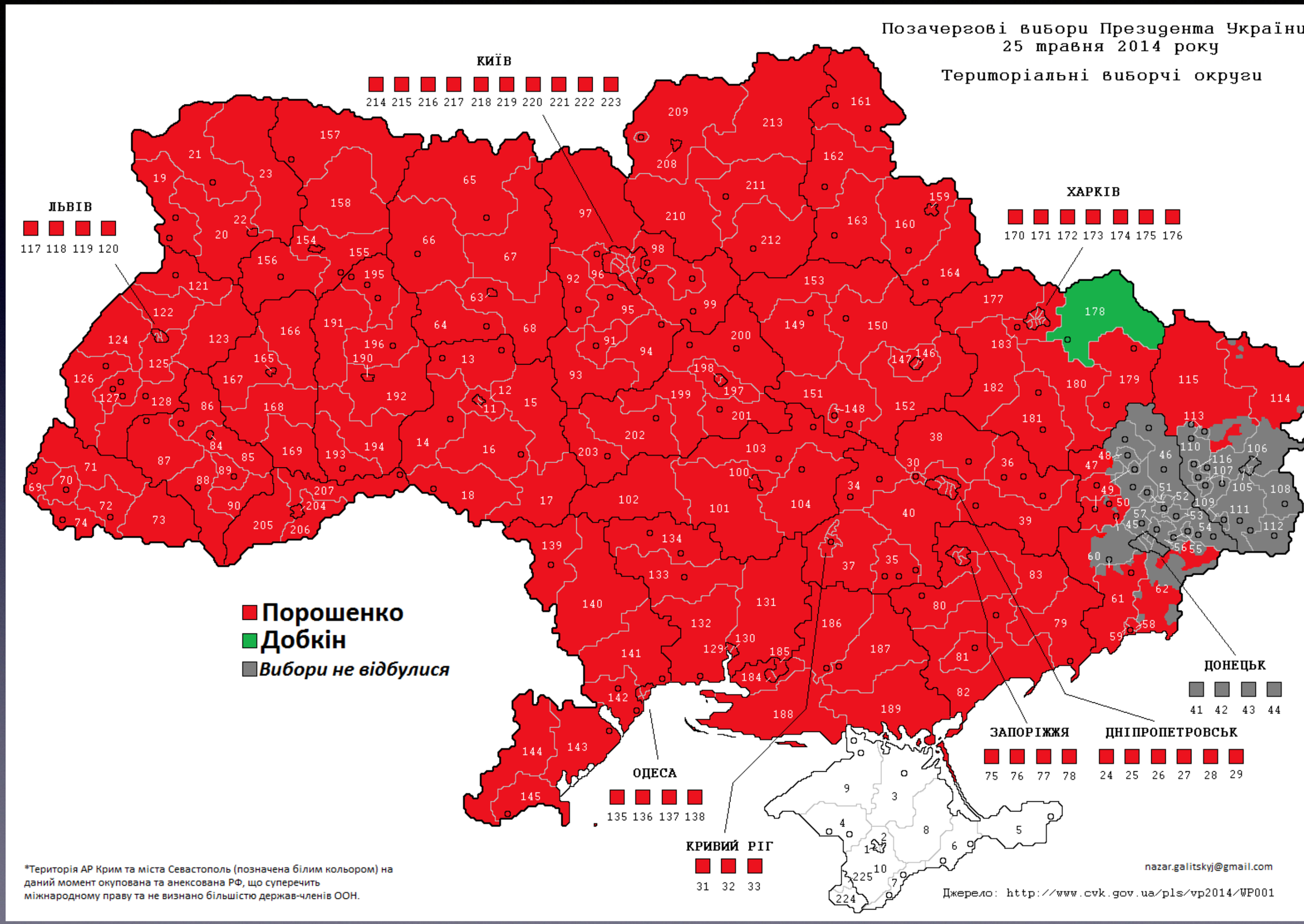

*Територія АР Крим та міста Севастополь (позначена білим кольором) на даний момент окупована та анексована РФ, що суперечить міжнародному праву та не визнано більшістю держав-членів ООН.

nazar.galitskyj@gmail.com

Джерело: http://www.cvk.gov.ua/pls/vp2014/WP001

Parlamentswahl in der Ukraine

Umfrageentwicklung und Ergebnis der Parlamentswahl am 21. Juli

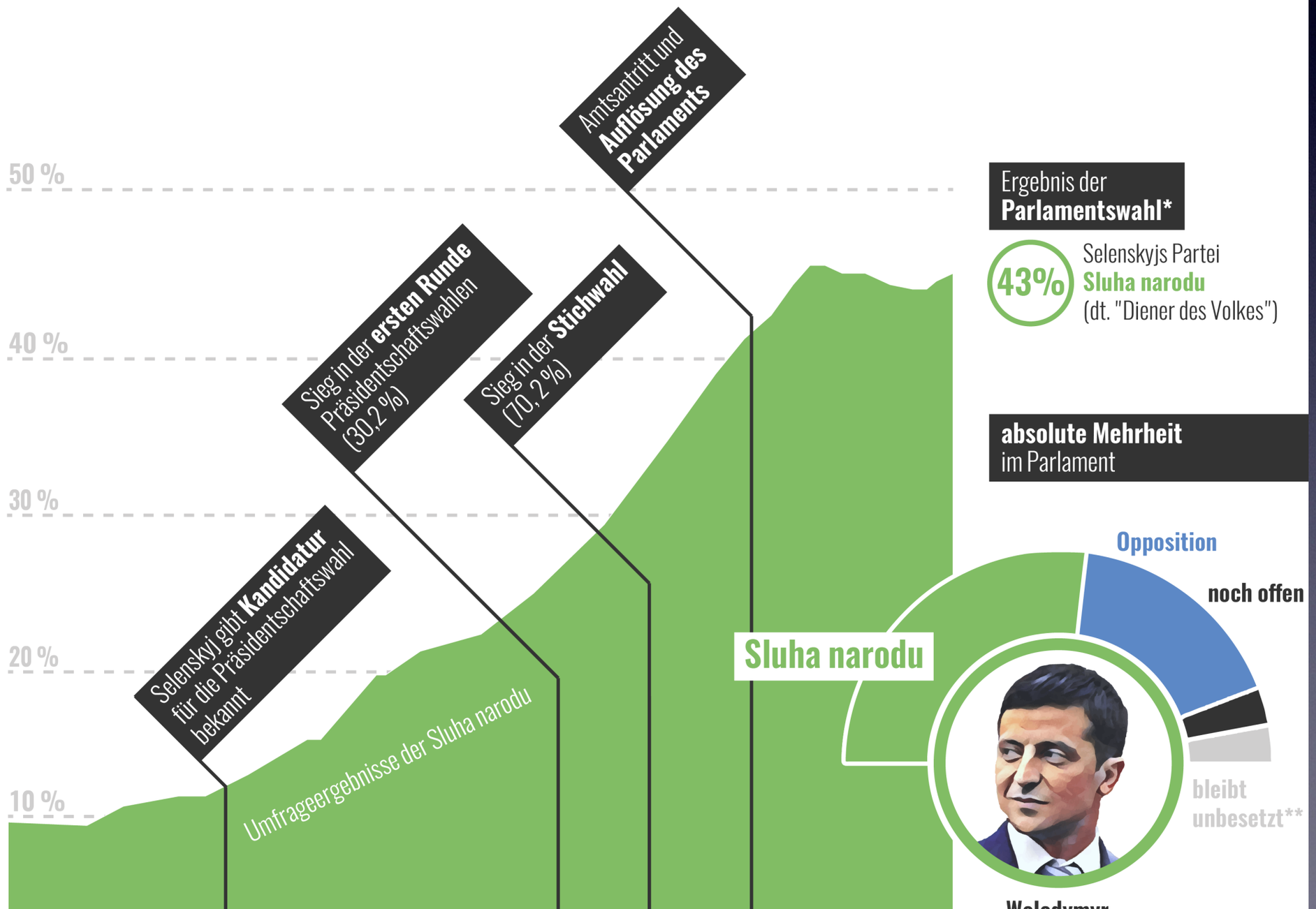

Grafik 3: Verteilung der Sitze in der Werchowna Rada

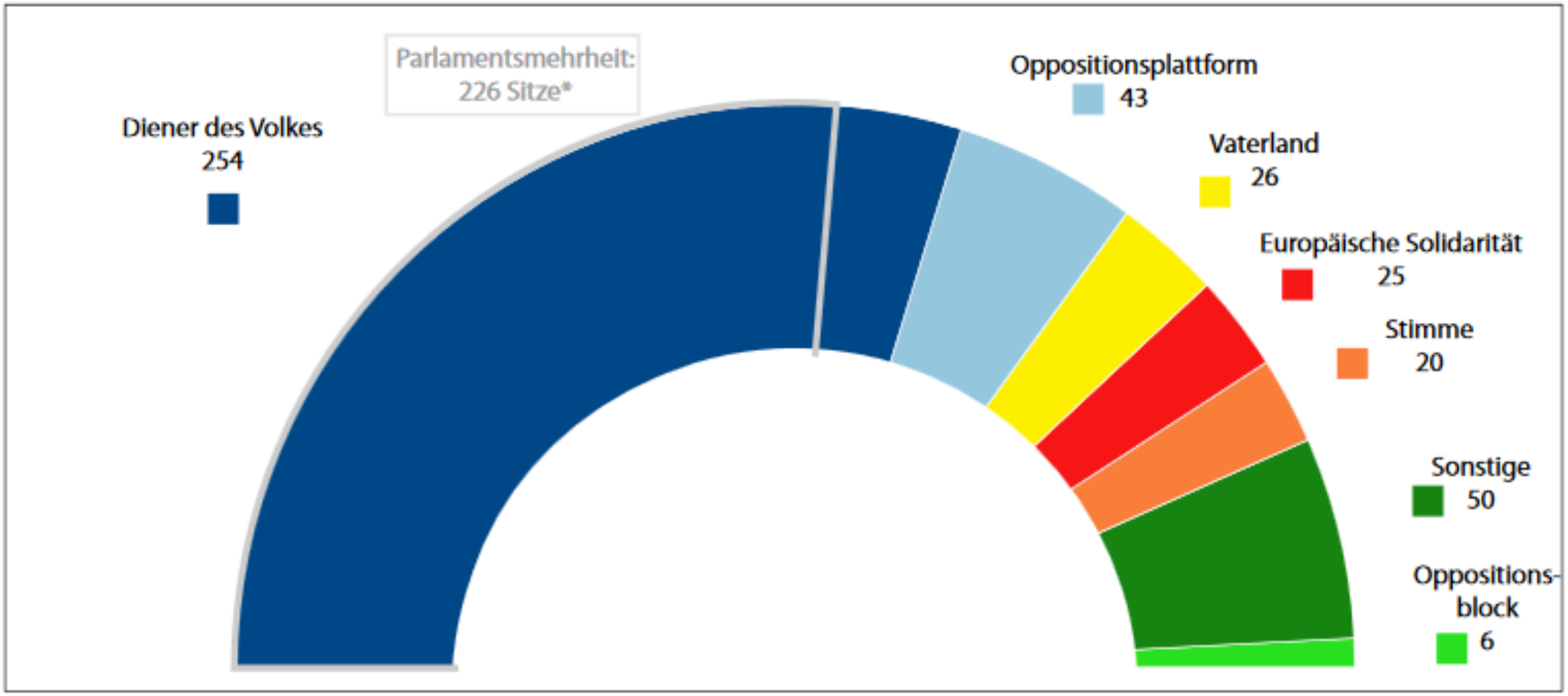

**Anmerkung: Wegen der Annexion der Krim und der okkupierten Gebiete im Donbas besteht die Werchowna Rada aktuell aus 424, statt wie vorgesehen 450 Sitzen. Die Verfassung der Ukraine schreibt vor, dass für eine Parlamentsmehrheit dennoch 226 Sitze benötigt werden.*

Quelle: Zentrale Wahlkommission der Ukraine, https://www.cvk.gov.ua/pls/vnd2019/wp300pt001f01=919.html.

Wer ist die neue politische Entscheidungselite?

„Sluha Narodu“ (Diener des Volkes/SN): >50% der Listenplätze & >50% der Direktmandate

327 (77,3%) von 423 Abgeordneten erstmals im Parlament, alle „Diener des Volkes“ neu

97% haben eine höhere Ausbildung, die meisten entweder in Recht oder Wirtschaft. Jeder 5. ist promoviert.

61% haben überhaupt keine Erfahrung in politischer Arbeit

Daraus kann sich eine überaus dominante Position des Präsidenten ergeben

Die neue politische Entscheidungselite

Der neue Präsident kann zu nur auf eine kleine Gruppe von Unterstützern zurückgreifen, die noch dazu heterogen ist:

- # enge Mitarbeiter seiner erfolgreichen Fernsehproduktionsfirma,
- # Vertraute des Selenskyj unterstützenden Oligarchen Ihor Kolomojskyj
- # politische Berater vor allem aus dem liberalen Lager

These 1

Es wird keine Lösung der Ukraine-Krise über eine lange Zeit geben, sondern bestenfalls ein Einfrieren des Konflikts.

Donbas-Region
Konfliktlinie
100 km
Weißrussland
Russland
Polen
Kyiw
Tschechien
Slowakei
Österreich
Ungarn
Ukraine
Luhansk
Donezk
Republik Moldau
Rumänien
Krim
Schwarzes Meer
Bulgarien
Mariupol
Melitopol
Berdjansk
Asowsches Meer
Kertsch
Noworossijsk
50 km
© 2018 Stiftung Wissenschaft und Politik (SWP) | mapz.com | Map Data: OpenStreetMap ODbL

Humanitäre Dimensionen des Krieges im Donbas

- Ca. 13.000 Tote
- Ca. 3,4 Mio. Menschen, die humanitäre Hilfe benötigen (30% hiervon im Pensionsalter)
- Ca. 1,5 Mio. Binnenflüchtlinge

Ukraine salary by region 2016

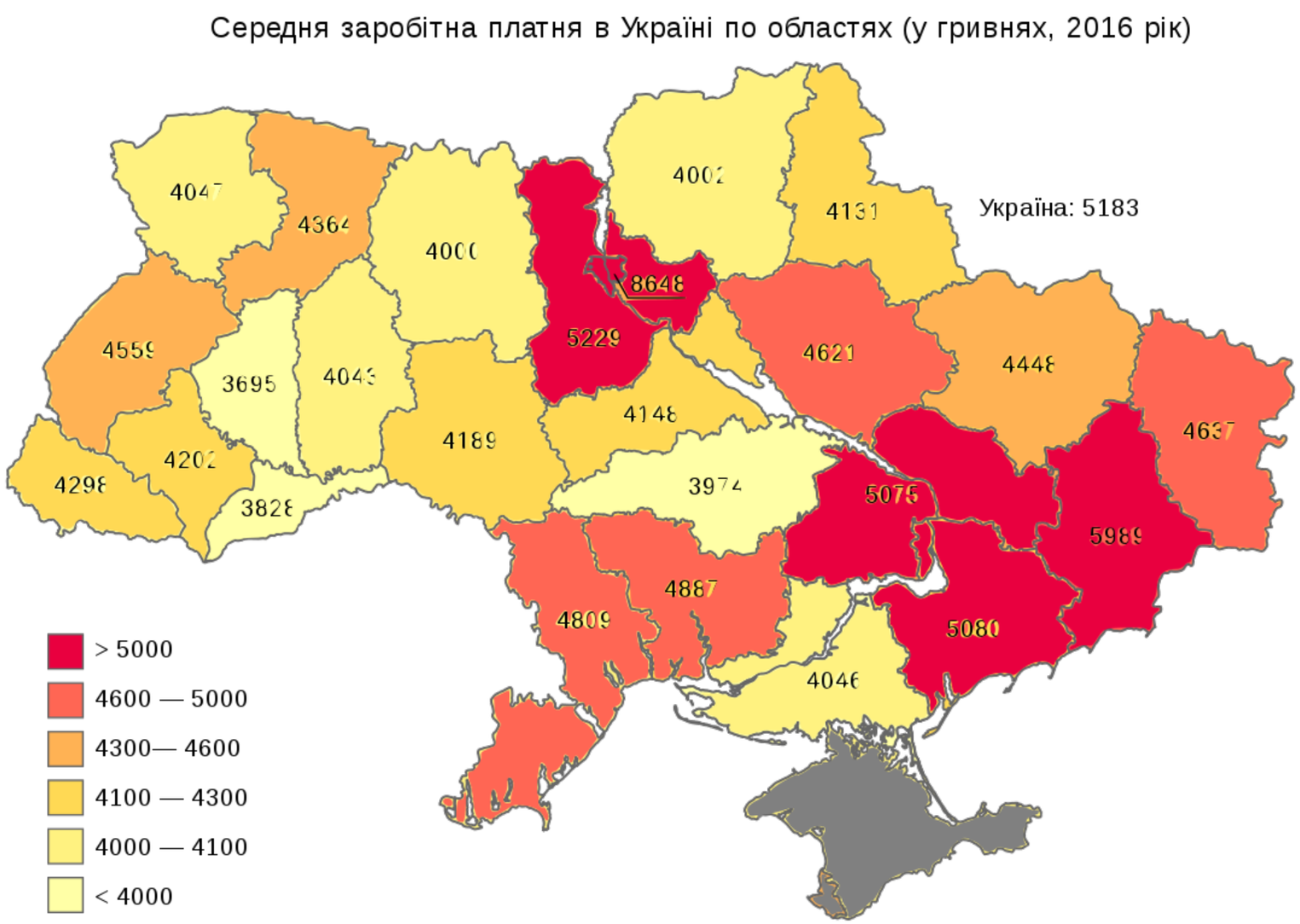

http://media1.faz.net/ppmedia/aktuell/616833768/1.2898481/article_multimedia_overview/infografik-karte-ukraine-russisch-als-muttersprache.jpg

Donezk und Luhansk

Donezk

Offizielle Sprachen: Ukrainisch, Russisch
Einwohner: 4.343.900 *(2014)*
Bevölkerungsdichte: 163,82 Einwohner je km²
in Städten: 90,2 %
Fläche: 26.517 km²

Luhansk

Offizielle Sprachen: Ukrainisch, Russisch
Einwohner: 2.239.500 *(2014)*
Bevölkerungsdichte: 83,93 Einwohner je km²
in Städten: 86,2 %
Fläche: 26.684 km²

These 2

Wird der Konflikt dauerhaft eingefroren, könnte Moldawien eine Blaupause für die Entwicklung sein

UKRAINE
MOLDAWIEN
Kischinau
Tiraspol
Odessa
TRANSNISTRIEN
RUSSLAND
KRIM
SCHWARZES MEER
Sewastopol
Krasnodar
100 km
stepmap.de

Briceni
Ocnița
Dondușeni
Edineț
Soroca
Drochia
Rișcani
Florești
Soldănești
Rîbnița
Bălți
Glodeni
Rezina
Sîngereni
Fălești
Telenești
Orhei
Dubăsari
Călărași
Ungheni
Criuleni
TRANSNISTRIA
Strășeni
Nisporeni
Chișinău
Anenii Noi
Tiraspol
Ialoveni
Hîncești
Bender
Căușeni
Cimișlia
Leova
Ștefan Vodă
Basarabeasca
Comrat
Cantemir
GĂGĂUZIA

These 3

Was dem Westen bleibt, ist Krisenmanagement, nachdem die Strategie versagt hat

These 4

Ob der neue Präsident Selenskyj etwas Grundlegendes an der desolaten Situation der Ukraine ändern kann, wird sich bestenfalls in ein paar Jahren erweisen.

Politisches Regime

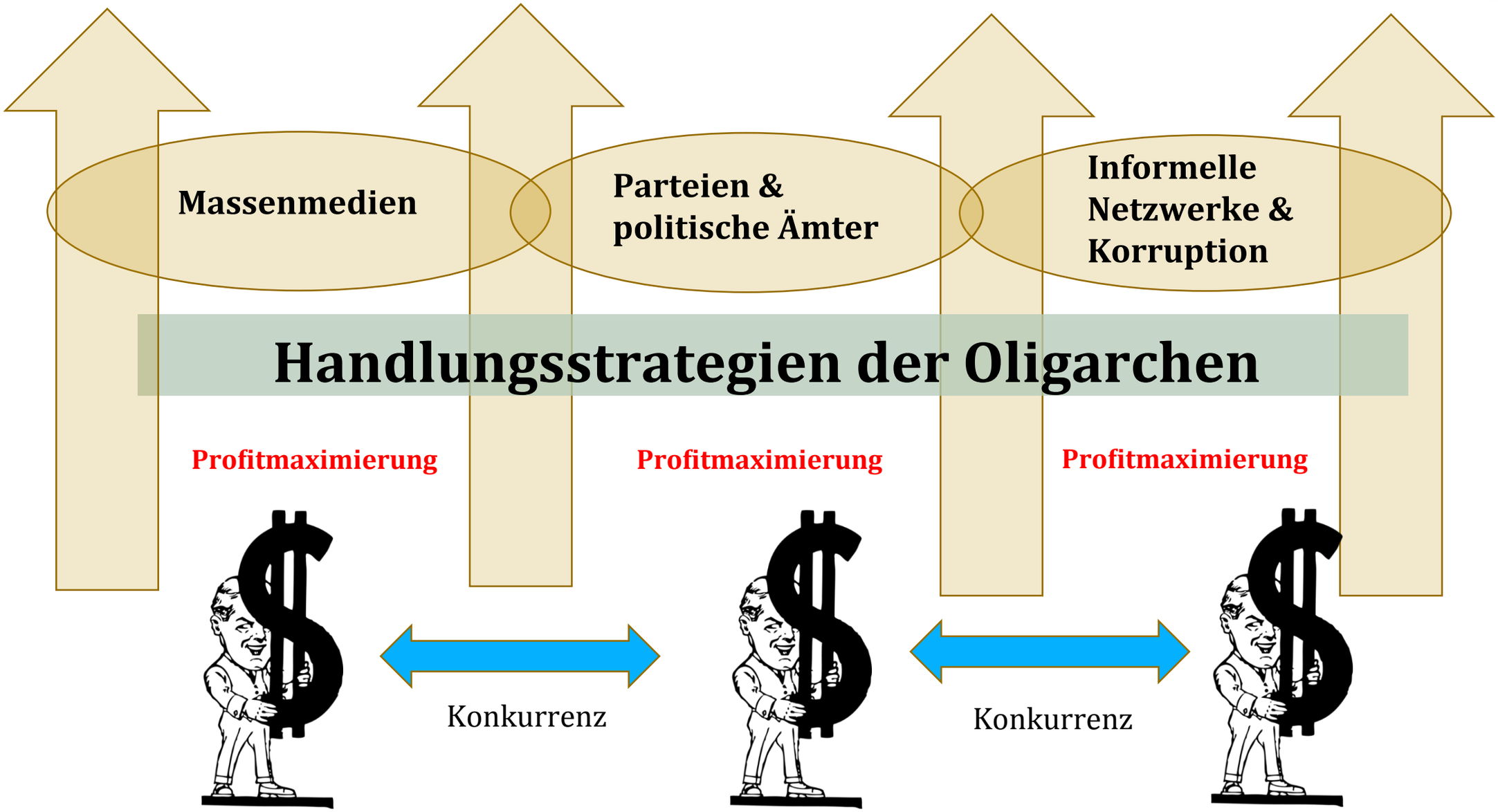

Population of Ukraine from 1950

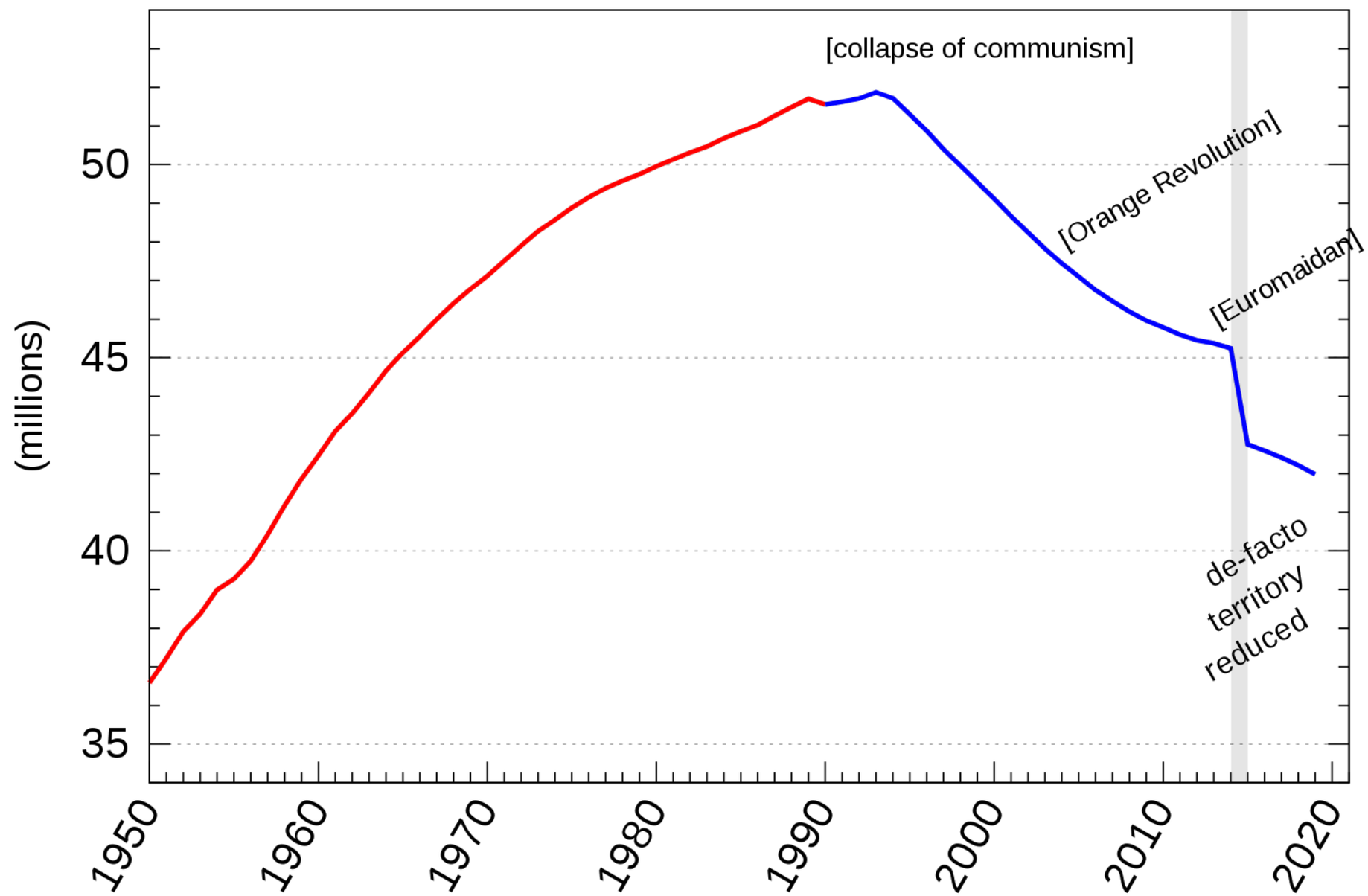

Wirtschaftskraft pro Kopf

in Dollar, bereinigt um Kaufkraftunterschiede

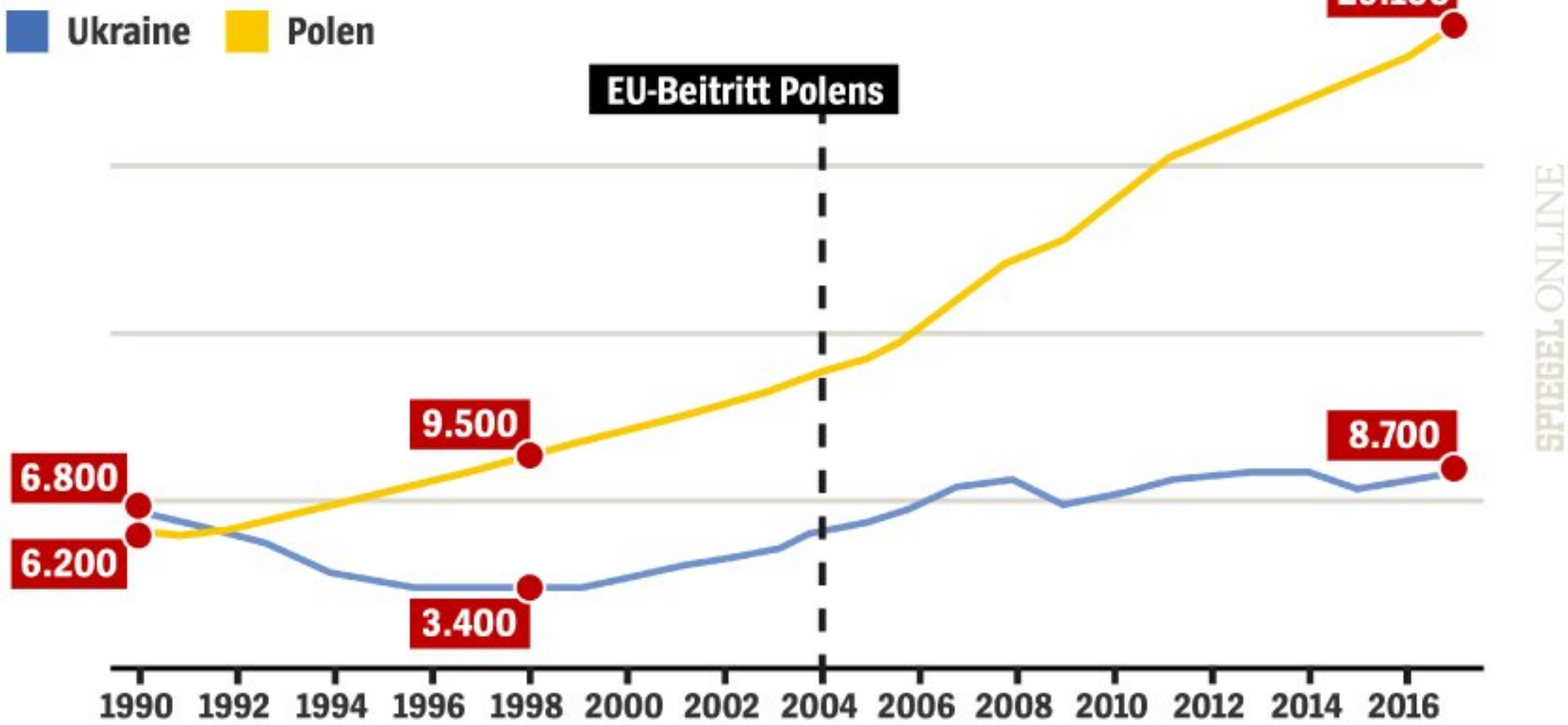

Quelle: Weltbank

Wirtschaftliche Entwicklung der Ukraine 2017 bis 2019

(reale Veränderung gegenüber dem Vorjahr in %) 1)

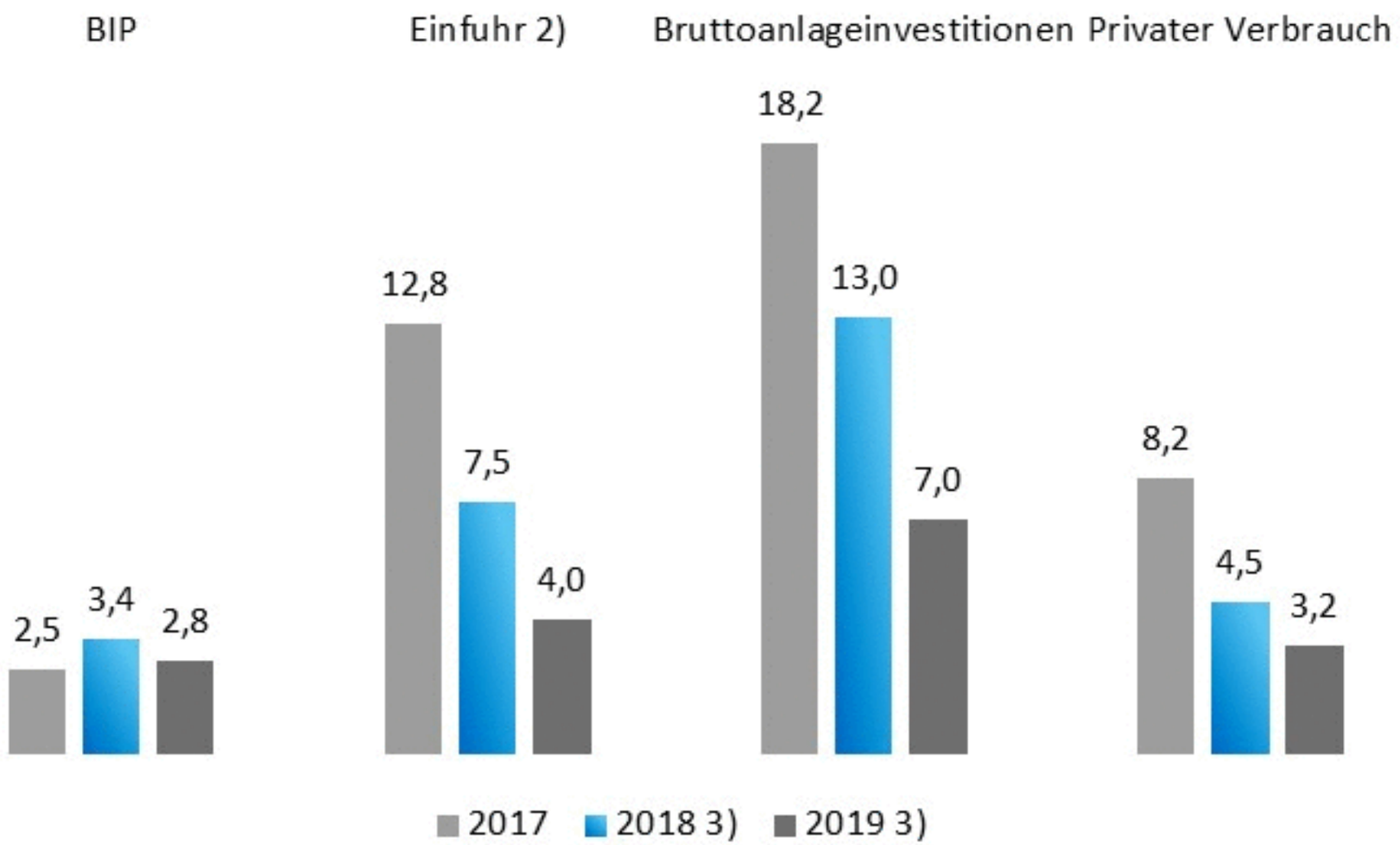

1) ohne Berücksichtigung der von Russland annektierten Autonomen Republik Krim, der Stadt Sewastopol und der nicht von der Regierung kontrollierten Gebiete im Osten des Landes; 2) Waren und Dienstleistungen; 3) Prognosen

Quellen: Economist Intelligence Unit (Oktober 2018), Nationalbank

© 2018 Germany Trade & Invest

Reales Wachstum des ukrainischen Bruttoinlandsprodukts

I. Quartal 2002 - II. Quartal 2016
im Vergleich zum Vorjahresquartal

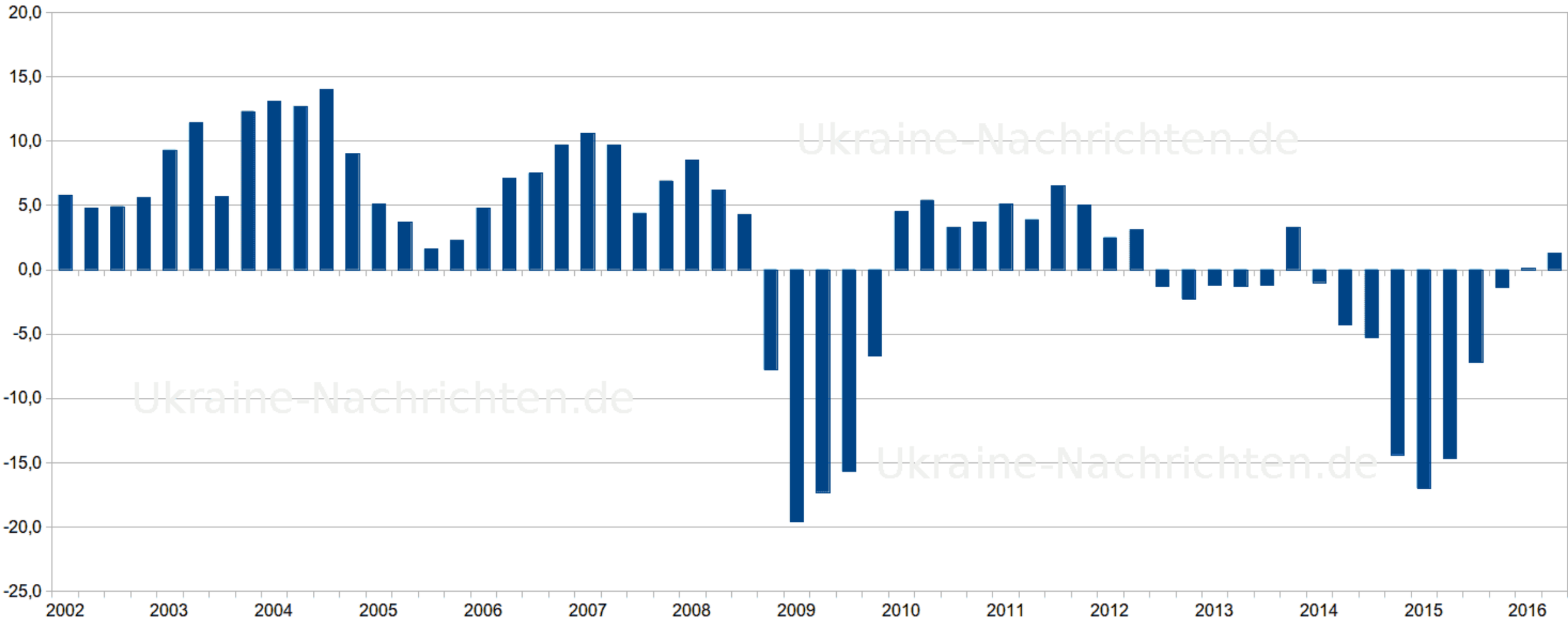

Volodymyr Zelensky
President

Oleksiy Honcharuk
Prime Minister

tages

Abschließend

Was folgt daraus für die deutsche und die europäische Ukraine-Politik?